







-  ETAP I
-  ETAP II
-  ETAP III
-  Obszar na terenie miasta Lublin

-  Kanalizacja sanitarna na terenie miasta Lublin
-  Kanalizacja sanitarna gawłacyjna
-  Kanalizacja sanitarna ciśnieniowa
-  Przyłącze energetyczne
-  Przepompownia ścieków
-  Studnia rewiyjna

- P1 - pompownia strefowa
- P2 - pompownia strefowa
- Z1 - włączenie do sieci miejskiej ul. Kleopatry
- Z2 - włączenie do sieci miejskiej ul. Lipniak
- Z3 - włączenie do sieci miejskiej ul. Laskowa

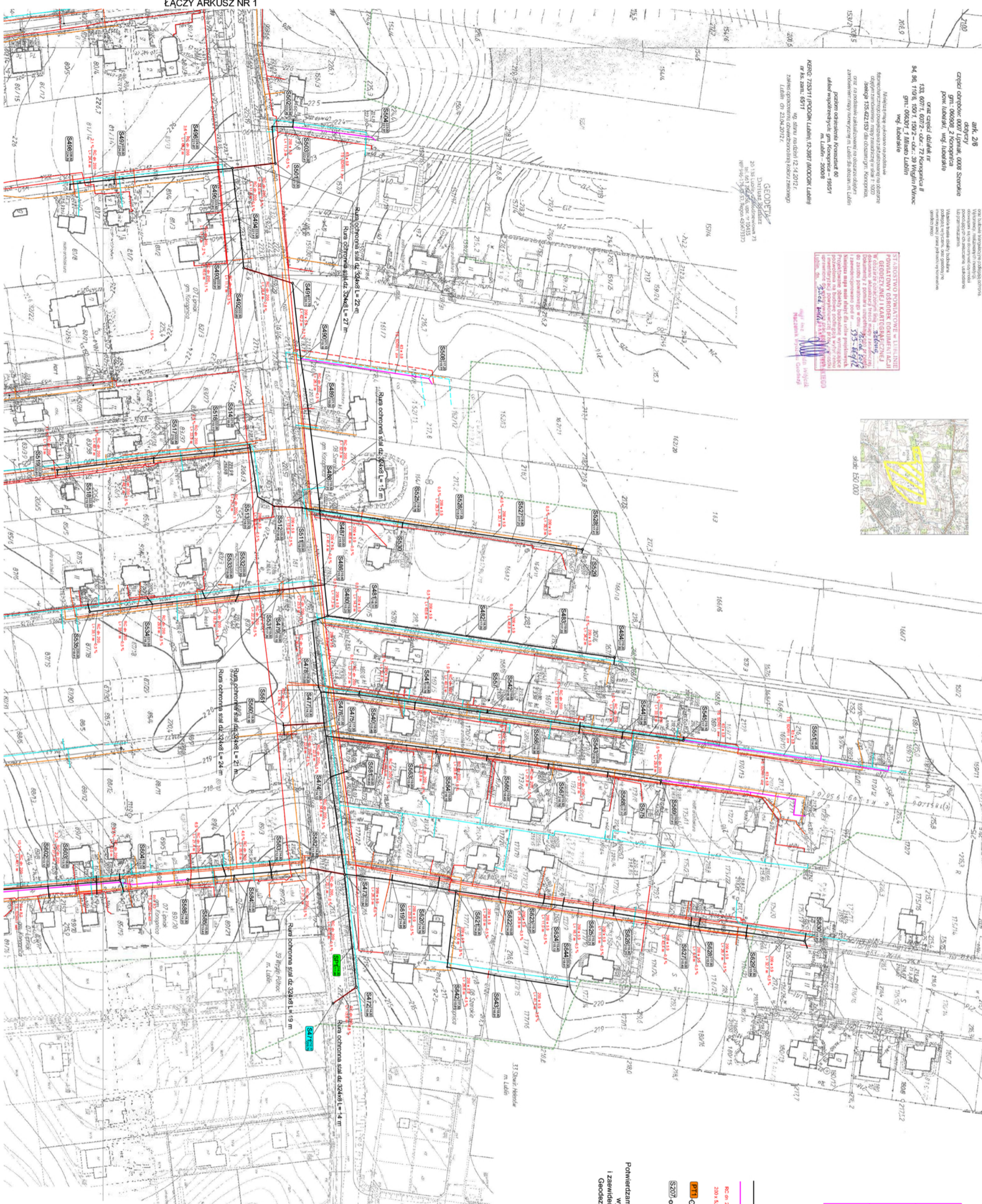
INWESTOR: Gmina Konopnica
Kozubszczyzna 127a; 21-030 Motycz

PROJEKTANT: EKOPROJEKT Kowal Wojciech
21-002 Jastków; Smugi 27J; tel. 691401520; mail kowal_w@onet.eu

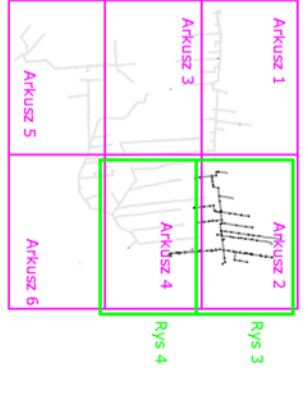
Nazwa dokumentacji	Budowa sieci kanalizacji sanitarnej dla miejscowości Lipniak i Szerokie	Data	III 2013
Stadium Branża	Projekt budowlano wykonawczy - etap 1	Skala	1:5000
Tytuł rysunku	Etapowanie inwestycji	Nr rys.	2
Projektant	mgr inż. Wojciech Kowal upr. nr LUB/0063/POOS/07		
Sprawdzający	mgr inż. Zbigniew Polak upr. nr LUB/0179/POOS/11		



STANOWISKO POWIATOWEJ WŁADZY
POWIATOWY OŚRODEK KARTOGRAFICZNY
GEODEZJAJEJ I KARTOGRAFICZNEJ
W Lublinie
ul. Włocławicka 10, 20-008
tel. 81 234 20 71 2



ŁĄCZY ARKUSZ NR 4 - rys nr 4



- Kanalizacja sanitarna grawitacyjna
- Kanalizacja sanitarna ciśnieniowa
- Rys nr 200
200 x 150
Kanały wykonane metodą przewlecia słowianego
- Rys nr 150
150 x 100
Kanały układane w wykopie
- Przepompownia ścieków
- Studnia rowizyjna

Powierzam zgodność z oryginałem mapy do celów projektowych wykonanej przez geodetę Dariusza Jędrzejaka i zsewidencyjonowanej w Powiatowym Ośrodku Dokumentacji Geodezyjnej i Kartograficznej w Lublinie dnia 30.04.2012 pod numerem 593-980/12

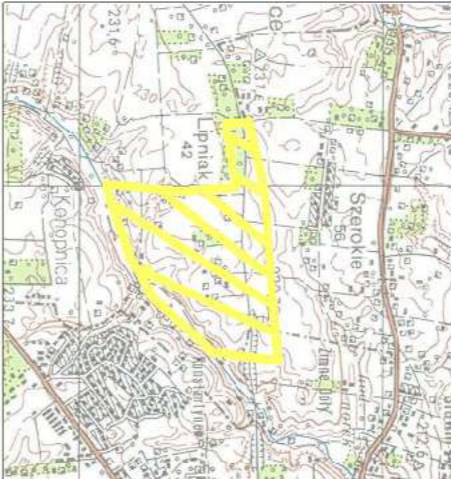
INWESTOR: Gmina Koronpola	
21-030 Mieczysław Kowalski 127a	
PROJEKTANT: EKSPROJEKT KOWAL WÓJCIECH	
21-002 Jaskół, Smugi 27J, tel. 691401520	
Nazwa dokumentacji	Budowa sieci kanalizacji sanitarnej dla miejscowości Lipnik i Storkowa
Stan dokumentacji	Projekt budowlano wykonawczy.
Skala	Skala 1: 1000
Data	III 2013
Tytuł rysunku	Projekt zagospodarowania terenu - etap 1
Projektant	mgr inż. Andrzej Wójcik
Projektant	mgr inż. Andrzej Wójcik
Sprawił	mgr inż. Andrzej Wójcik



MAPA DO CELÓW PROJEKTOWYCH

ark. 5/6
 data: 2013
 adres: 0007 Lipnik, 0000 Szwecja
 pow. lubelski, woj. lubelskie
 nazwa: 133 607 010, 012, 014, 124 Kompostownia II
 gmin.: 0007010, 010, 012, 014, 124 M. Lipnik Polnoc
 gmin.: 0003011, 1 Mieszko Lipnik
 woj. lubelskie

Wzrost mapy wykonano na podstawie danych pomiarowych i planów sytuacyjnych. Skala: 1:500. Projekt: 133.422.201 (dotyczy gmin Kompostownia II, 010, 012, 014, 124 M. Lipnik Polnoc). Projektant: mgr inż. Wojciech Kowal. Data: 23.04.2012.



GEODEJA
 Dariusz Szostak
 20-138 Lipnik, Koszycowska 73
 tel. 691 100 654, 691 100 370
 NIP: 691 000 575, REGON: 140033370

PROJEKTOWANIE I WYKONANIE PRAC PROJEKTOWYCH
 W ZAKRESIE: 133.422.201 (dotyczy gmin Kompostownia II, 010, 012, 014, 124 M. Lipnik Polnoc). Projektant: mgr inż. Wojciech Kowal. Data: 23.04.2012.

- Kanalizacja sanitarna grawitacyjna
- Kanalizacja sanitarna ciśnieniowa
- Rcz nr 200
- 200 x 50
- Kanały układane w wykopie
- P11
- Przepompownia ścieków
- S207
- Studnia rewersna

Potwierdzam zgodność z oryginałem mapy do celów projektowych wykonanej przez geodetę Dariusza Szostakę i zaświadczony w Powiatowym Ośrodku Dokumentacji Geodezyjnej i Kartograficznej w Lublinie dnia 30.04.2012 pod numerem 593-860/12



INWESTOR: Gmina Kompostownia		data: 2013	
21-030 MójCzy: Koszyczyzna 12/a		III	
PROJEKTANT: EKOPROJEKT Kowal Wojciech		2013	
21-002 Jasków, Smugi 211, tel. 691401520		III	
Nazwa dokumentacji: Budowa sieci kanalizacji sanitarnej dla miejscowości Lipnik i Szwecja		2013	
Stadium: Projekt budowlano wykonawczy.		2013	
Typ: Projekt zagospodarowania terenu - etap 1		2013	
Projektant: mgr inż. Wojciech Kowal		2013	
Sprawdzający: mgr inż. Dariusz Szostak		2013	